

- ✓ 24日から25日にかけて、冬型の気圧配置が強まり、日本の上空にはこの冬一番の強い寒気が流れ込む見込みです。このため、岐阜県の山地を中心に断続的に雪が降り大雪となる見込みです。また、東海地方の平地や長野県南部でも積雪となる所があり、大雪となるおそれがあります。
- ✓ 大雪や路面凍結による交通障害に注意・警戒してください。
- ✓ 最新の気象情報や交通情報等に留意し、外出が必要な場合は、十分な時間的余裕を持って行動いただくようお願いいたします。

### 【今後の警報の見通し】

地域	24日	25日	26日
岐阜県飛騨地方	←→		
岐阜県美濃地方		←→	
愛知県		←→	
三重県		←→	
静岡県		←→	
長野県南部	←→		

←→ 警報級の大雪となる可能性のある期間

### 【気象概況と予想降雪量】

○24日は低気圧が発達しながら千島近海や日本の東へ進み、25日にかけて冬型の気圧配置が強まる見込みです。この影響で東海地方の上空約1500メートルには氷点下15度以下の、この冬一番の強い寒気が流れ込む見込みです。

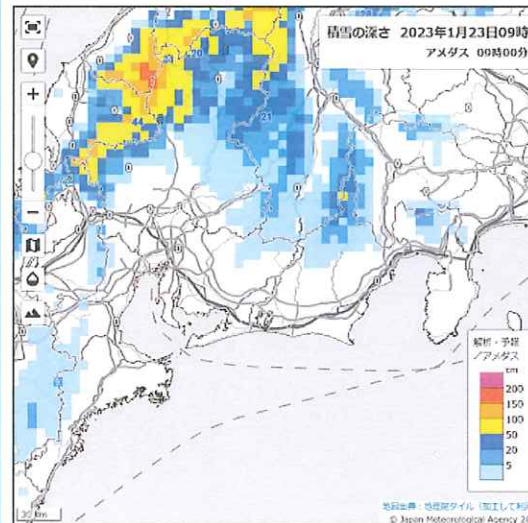
このため、24日から25日にかけて岐阜県の山地を中心に大雪となる見込みです。また、東海地方の平地や長野県南部でも積雪となる所があり、大雪となるおそれがあります。寒気が予想より強まった場合には、警報級の大雪となる可能性があります。

○24日12時から25日12時までの24時間降雪量は、多い所で、  
 愛知県 1から5センチ 岐阜県 40から60センチ  
 三重県 10から20センチ 静岡県 1から5センチ  
 長野県南部 20から40センチ

○25日12時から26日12時までの24時間降雪量は、多い所で  
 岐阜県 10から20センチ 三重県 1から5センチ  
 長野県南部 1から5センチ

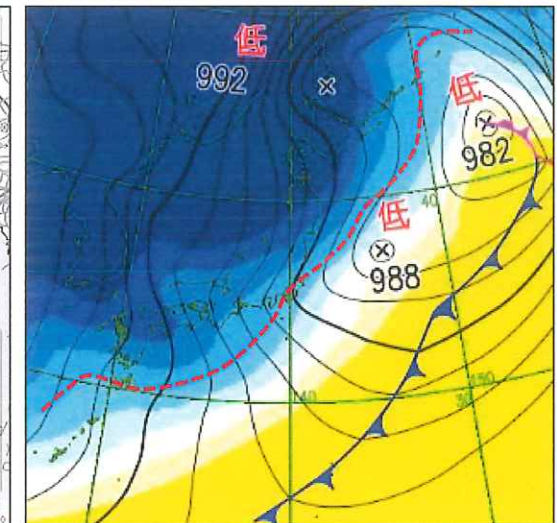
※降雪量が見込まれない場合は省略

### 【現在の積雪状況と予想天気図】




23日9時現在の積雪の深さ  
(解析積雪深とアメダス)

----- 上空約1500mの気温-9℃ (平地で大雪となる目安)



上空850hPa (約1500m付近) の気温



地上予想天気図と850hPaの気温予想 (着色)  
(24日21時)

最新の気象情報

<https://www.jma.go.jp/jma/index.html>



今後の雪 (降雪短時間予報)

<https://www.jma.go.jp/bosai/snow>

※現在の積雪の深さや降雪量の分布に加え、6時間先までの予測分布についても確認できます。



冬用タイヤ装着とタイヤチェーン携行を！



タイヤチェーン装着による停車



停車車両脱出作業 & 交通誘導

<通行止め位置図>



○雪みち情報は冬のドライブなび中部をご覧ください



そんな時のために

名古屋から高山方面に行きたいけど、凍結情報やライブカメラはどこで確認できるんだろう？

中部地域全体の道路規制情報、地域別道路情報、ライブカメラなどの役立つ情報は「冬のドライブなび中部」から簡単にアクセスできます！

便利な冬の道路情報ポータルサイト

冬の「ドライブなび中部」はこんなところが便利！

スマートフォン対応

ライブカメラ  
道路の状況をカメラ画像でリアルタイムにチェック！

ライブカメラ  
1号約50分  
2号約50分  
3号約50分  
4号約50分  
5号約50分  
6号約50分  
7号約50分  
8号約50分  
9号約50分  
10号約50分

お役立ち情報いろいろ！

道路規制情報  
通行規制や渋滞情報をリアルタイムにチェック！

積雪・凍結情報  
積雪・凍結情報をリアルタイムにチェック！

地域別道路情報  
中部地方の名エリアごとの最新情報をチェック！

冬装備の備え  
雪道に備えてどんな準備をすればいいのがチェック！

https://www.cbr.mlit.go.jp/road/fuyumichi.html  
ブックマークしておくと便利です！

運転中の携帯電話の利用はお控え下さい（運転中に携帯電話を手で保持しての使用は法令違反です）

雪道の安全確保にご理解とご協力をお願いします。

中部地方整備局では、冬期の円滑な道路交通を確保するために、除雪・凍結防止作業に取り組んでいます。

※大雪時には、通行規制や予防的な通行止めを行う場合があります。

情報サイトへはこちらから  
**冬のドライブなび中部**



<https://www.cbr.mlit.go.jp/road/fuyumichi.html>

○雪みち情報を各種提供、主な内容は下記

■道路規制情報を確認



規制情報



高速道路

■各事務所のTwitterへアクセス




リアルタイム情報



■ライブカメラで現地状況を確認



ライブカメラ



■道路の積雪・凍結状況を確認



積雪・凍結情報

彦谷橋 (24.60KP) 12月22日 16時 現在

一覽表示	データ表示	地点一覽へ戻る		
積雪深	---	13時間後予測	2時間後予測	3時間後予測
降雪量	---			
気温	-0.2℃	-1.4℃	-1.9℃	-2.3℃
路面状況	乾燥			

■最新の交通状況を発信しています。お出かけ前にご確認ください。

## 1. ホームページでの高速道路の情報発信

### 『NEXCO中日本 ドライバーズサイト』

トップ画面に「重要なお知らせ」を掲載しています。



### 『iHighway中日本 (アイハイウェイ中日本)』

高速道路の交通情報提供サービスです。  
リアルタイムな道路交通情報を提供しています。

【アドレス】

PC版 (<https://www.c-ihighway.jp/>)

スマートフォン版 (<https://www.c-ihighway.jp/smp/>)



## 2. Twitterでの高速道路の情報発信

### 『NEXCO中日本 Twitter』

中日本エリアの高速道路の情報を発信しています。

名古屋支社 [https://twitter.com/c\\_nexco\\_nagoya](https://twitter.com/c_nexco_nagoya)

東京支社 [https://twitter.com/c\\_nexco\\_tokyo](https://twitter.com/c_nexco_tokyo)

八王子支社 [https://twitter.com/c\\_nexco\\_hachi](https://twitter.com/c_nexco_hachi)

金沢支社 [https://twitter.com/c\\_nexco\\_kana](https://twitter.com/c_nexco_kana)



名古屋支社 東京支社 八王子支社 金沢支社

NEXCO中日本 名古屋支社 @c\_nexco\_nagoya · 12月17日

現在の東海北陸道 飛騨清見付近です。  
降雪が強まってきており、視界が非常に悪いです。  
不要不急の外出を控え、最新の気象情報・交通情報をご確認ください。  
■重要なお知らせ⇒[c-ihighway.jp](https://www.c-ihighway.jp/)  
■最新の交通状況⇒[c-ihighway.jp](https://www.c-ihighway.jp/)  
■東海北陸  
#飛騨清見



## 3. 冬道を安全にご利用いただくための情報発信

### 『冬の雪道ドライブガイド』

【アドレス】

<https://www.c-nexco.co.jp/special/snow/>



### 『除雪NAVI』

「除雪作業」、「凍結防止剤散布作業」、「ツララ落とし作業」の作業箇所をスマートフォンより24時間リアルタイムに提供しています。

【アドレス】

<https://snowcar.vpis.jp/>



【iPhoneの方】 【Androidの方】



雪道走行中の注意ポイントなどぜひ知ってほしい情報などを確認することができます。

最新の道路情報のほか、安全走行の注意点を発信しています。

【ホームページでの情報発信】 <https://www.nagoya-expressway.or.jp/>

- ・大雪が予測される場合、降雪3日前に降雪予想や通行止め予想を情報発信
- ・通行止め、通行止め解除情報を提供(除雪作業状況、開通見通しを情報提供)



【名古屋高速スマートフォンサイト】

<https://nex.nagoya-expressway.or.jp/sp/>

- ・渋滞箇所や渋滞長、所要時間、通行止めなどの道路交通情報をスマートフォンからご覧いただけます。(試験運用中)



【名古屋高速お客様センター】

電話番号 / 052-919-3200(クイックさんに、まるまる)  
営業時間 9:00～19:00 (年末年始12/29～1/3を除く)  
※降雪により通行止めが発生している場合は、上記営業時間外でも道路交通情報をお答えします。

【名古屋高速ハイウェイテレホン】

24時間対応! 5分ごとに更新  
電話番号 / 052-919-3232(自動音声)

【Twitterによる情報提供】 [https://twitter.com/nagoya\\_exp\\_info](https://twitter.com/nagoya_exp_info)

- ・ホームページと同様に通行止め等の情報を提供
- 通行止め、出入口閉鎖情報



名古屋高速 @nagoya\_exp\_info · 2021年12月27日

名古屋高速は8.45現在、東海線・一宮線で通行止めを行っています。また入口(高辻・呼続・烏森・東新町・黒川・東別院・名駅・丸の内)及び出口(黒川)閉鎖を実施中です。最新の状況はJARTICホームページをご確認ください。



【防災情報(通行止め)メールサービス】

<https://nex.nagoya-expressway.or.jp/bosai/>

- ・通行止め情報をお客様にお知らせします。
- ・事前に登録いただいたお客様の配信先に、無料でお届けします。
- ・通行止め情報は、路線・時間帯を選択可能です。



【名古屋高速】  
通行止め情報

\*\*\*\*年\*\*月\*\*日  
\*\*時\*\*分

現在の情報を元に  
配信しています。


<通行止め発生>  
[高速2号東山線(西行)]  
\*/ \* \*\* \*\* 四谷入口

※配信イメージ

【冬期の道路を安全に走行していただくための情報発信】

- ・ホームページトップ画面で、「名古屋高速道路の冬対策」を掲載。
- ・冬期における安全走行の注意点について情報発信しています。

名古屋高速道路の冬対策



冬用タイヤに履き替え、  
安全運転を心がけましょう!

- 冬期の寒い日は、雪が降ってなくても道路凍結や凍結の恐れがあります。
- 冬用タイヤ換装時及び運転時の注意点は、「一般社団法人日本自動車タイヤ協会」ホームページをご覧ください。



雪氷対策の作業に  
ご協力をお願いします!

- お客様の安全な走行を確保するため、路面の凍結を防止する作業を行っています。
- 車間距離を十分に空けて、安全な走行をお願いします。